

Plan terrier

Echelle 1/500

Echelle : 1/500

0,00 10,00 20,00 50,00m



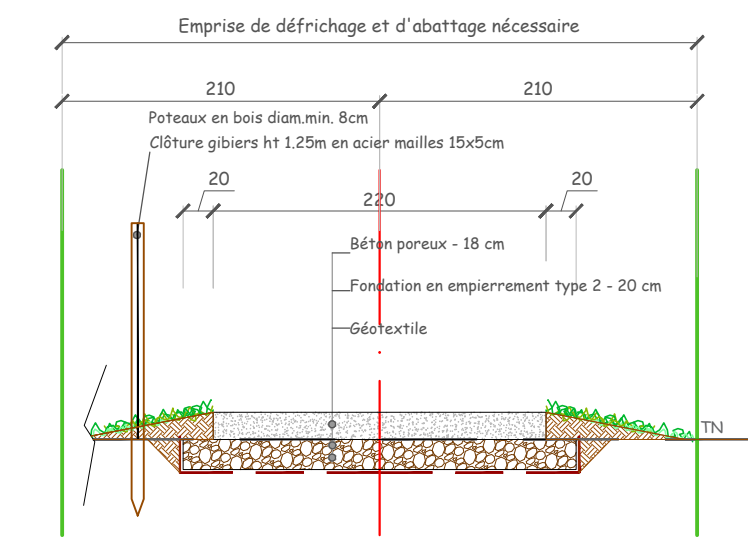
Plan d'eau

Niveau eau ±36.25
Le niveau peut fluctuer entre l'hiver et l'été de 6.00m

LÉGENDE

- Zone de défrichage, d'abattage et essouchage sur 2.10m de part et d'autre de l'axe.
Essences indigènes sans valeur écologique et présentes en grand nombre, tels que :
Bouleau, aubépine, merisier, sureau, ronces...
- Cheminement en béton poreux

Coupe type 4-4 : Piétonnier - Ech: 1/50



Plan de situation
Extrait de la carte IGN



PROVINCE DU HAINAUT
COMMUNE DE DOUR

Pouvoir adjudicateur :
COMMUNE DE DOUR
Grand'Place, 1
B-7370 Dour
Tél. 065/761 810
Courriel : info@communedour.be

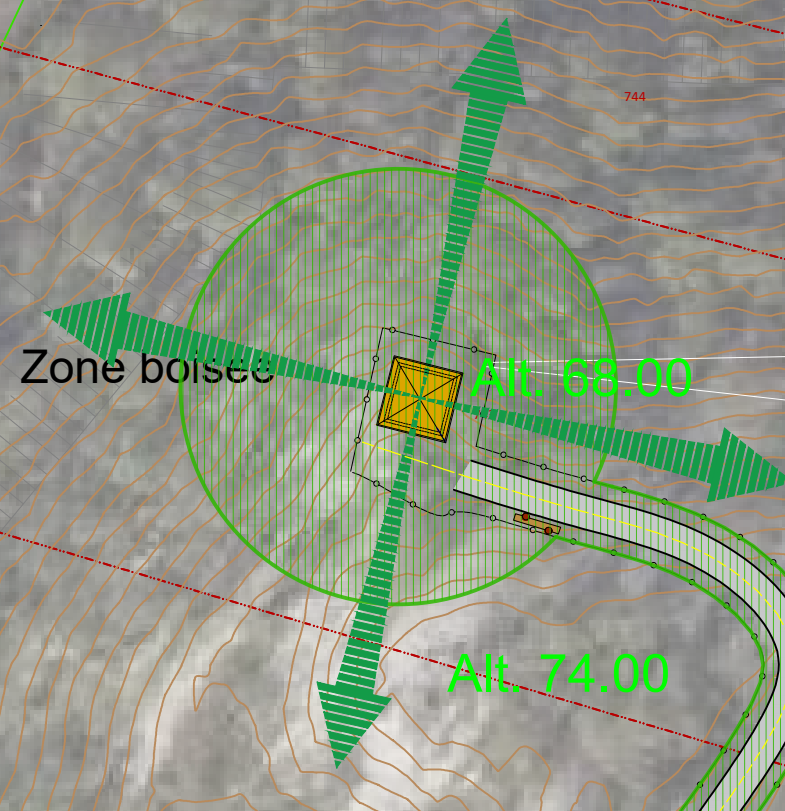


Auteur du Projet :
C² PROJECT
Chemin de la Maison du Roi, 30D
B-1380 Lasne
Tél. 02/318 81 26 Fax 02/318 08 42
Courriel : info@c2project.be

Demande de permis d'urbanisme
Aménagement du site des "Fours à Chaux"
à DOUR

PLAN D'ABATTAGE

NUMERO DE PLAN 2M21-179-PU/12	ECHELLE: 1/500	LASNE, le 17-02-2023	SURFACE: 0,87m ²
Indice	Date	Modifications	
A	J.J...	...	
B	J.J...	...	
C	J.J...	...	
D	J.J...	...	
E	J.J...	...	
F	J.J...	...	

Levé par : ABC²4D
Approuvé le : _____
Dessiné par : M. Houben
Vérifié par : _____
Dressé par : L. Pire
Responsable du dossier



IDEA

Zone boisée

Chaux

Rue d'Elouges

Rue des Andrieux

Alt. 50.75

Alt. 52.30

Alt. 73.20

Alt. 52.50

Alt. 54.90

Alt. 52.15

Alt. 53.00

Alt. 53.50

Alt. 64.00

Alt. 52.50

Alt. 65.70

Alt. 74.00

Alt. 56.25

Alt. 54.00

Alt. 73.00

Alt. 54.70

Alt. 58.90

Alt. 56.00

Alt. 58.50